

Hostatoschule Ffm Stadtteilrallye

- ▣ Wie heißt Du? ...und Du? ... und Du? ...
Notiert hier Eure Vornamen:

Jetzt geht es los!

- ▣ Verlasst den Schulhof durch das Hoftor. Stellt Euch auf den Fußgängerweg und betrachtet das Wohnhaus auf der Straßenseite genau gegenüber.



Station 1

Auf dem Dach befinden sich Gauben.
Zähle sie.
Es sind _ Stück.

- ▣ Wendet Euch nach rechts und folgt dem Weg. Der Stein auf dem Weg hat nun eine andere Farbe als vor dem Hoftor.

Station 2

Welche Farbe hat der Bodenbelag nun ?

rot schwarz
 gelb



- ▣ Geht weiter bis zur nächsten Querstraße.
Ein Schild verrät Euch ein eine wichtige Botschaft:

Station 3

Wie schnell darf ein Auto in der Straße vor der Schule fahren?

_ _ Km je Stunde



- Überquert vorsichtig den Zebrastreifen und geht auf dem Fußgängerweg (Hostatostraße) bis zum Friseur.

Station 4

Vor der Fassade sind im Gehweg 3 rechteckige Gitterroste eingelassen.

Was befindet sich unter den Gittern?



Was soll hier verhindert werden ?

- Dreht Euch um und betrachtet die Häuser auf der anderen Straßenseite.

Station 5

Die Farben der Fassaden sind unterschiedlich.
Nenne mindestens 3 Farben:



Was haben die Häuser Nr. 45 + Nr. 43 gemeinsam?
Nenne 3 Merkmale:

1 _____

2 _____

3 _____



- Geht weiter bis zu dem Haus mit der rosafarbenen Fassade
Betrachtet die Fenster im Erdgeschoss.



Station 6

Wie schützen sich die Bewohner vor unerwünschten Besuchern und zuviel Licht?

- Nach 2 Bäumen steht Ihr vor einem dem Haus mit der Nr. 30. Es ist ein Café.

Station 7

An der Fassade entdeckt Ihr diesen Gegenstand. Was ist das?



- Wenige Meter weiter siehst Du diesen grauen, rechteckigen Schrank mit gelben Aufklebern.

Station 8

Was ist hier verboten?



In dem Schrank wird etwas geregelt, was besonders nachts wichtig ist für Fahrer und Fußgänger.

Die:

- Folgt weiter dem Fußgängerweg. Betrachtet vor der nächsten Ampel das rosa verputzte Haus auf der gegenüberliegenden Straßenseite.





StadtteilDetektive
Klödel entdecken ihr Frankfurt



DAM DEUTSCHES ARCHITECTURMUSEUM

Station 9

Es hat viele Schmuckelemente.
Sie sehen aus, wie:



Wieviel runde Fenster entdeckst Du auf dem Dach?

__ Fenster



Jetzt wende Dich nach links und überquere die Leverkusener Straße an der Ampel.

Station 10

Im Bodenbelag entdeckst Du mehrere Deckel.
Warum wechselt der Belag (kleinere Steine) dort?






Geht weiter auf dem Fußgängerweg, auf der linken Seite der Hostatostraße. Besondere Bäume begleiten Euren Weg.

Station 11

Zeichne ein Blatt in den Rahmen:

Kennst Du diese Baumart?
Du darfst auch nachfragen!
Es ist ein:



Zähle die Bäume auf Deinem Weg bis zur nächsten Querstraße.

Es sind : __ Bäume.

- ▣ Hinter dem Zaun mit den goldenen Schmuckelementen befindet sich ein besonderes Haus. Es ist das Generalkonsulat eines Landes. Die Fahne gibt Dir einen Hinweis auf das Land Kuwait.

Station 12

Nenne die 4 Farben der Fahne:

1 _____

2 _____

3 _____

4 _____



- ▣ Dreht Euch um und betrachtet Haus Nr. 35 auf der anderen Straßenseite.

Station 13

Was ist das?



Das Material ist: (falsche Antwort bitte streichen)


Holz Stahl Glas Edelstahl Stein



- ▣ Folgt weiter dem Fußgängerweg. Schaut Euch den Bodenbelag genauer an.

Station 14

Zeichne einen Stein.



An was erinnert Dich die Form?



Station 15

An der Straßenecke entdeckt Ihr merkwürdige Bügel. Was ist das?



- ▣ Seht Euch an dieser Straßenecke genauer um. An der Fassade eines Hauses erblickt Ihr ein großes Gemälde von einem stolzen Tier.

Station 16

Es ist ein:



- ▣ Nun überquert vorsichtig die Antoniterstraße. Dort befinden sich im grauen Bodenbelag 2 Abdeckungen.

Station 17

Was steht auf dem ovalen Deckel?

Was hat die Feuerwehr damit zu tun?



- ▣ Überquert die Hostatostraße und geht auf der links auf dem rosa Belag (= Fußgängerweg)

- ☞ Unter dem Fußgänger-Schild befinden sich weitere, 5 blaue Schilder.


Station 18

Zeichne ein Schild in das leere Kästchen.

Das Schild informiert über die Lage eines Anschlusses für ? :

Strom Gas Wasser

(Richtige Antwort bitte unterstreichen.)



- ☞ Zählt die Leuchten auf Eurer Straßenseite bis zur nächsten Ampel.

Station 19

Es sind: __Stück.

- ☞ Auf dem Weg dorthin siehst Du dieses Haus.



Station 20

Viele Fenster an dieser Fassade haben eine ähnliche Form:

▲ Dreieck ■ Quadrat ● Kreis

- ☞ Bleibt an der Ampel stehn. Hinter den Häusern seht Ihr den spitzen Turm eines Gebäudes. Es ist eine Kirche.



Station 21

Was weist darauf hin?

- ☞ Überquert die Emmerich-Josef-Straße an der Ampel und geht an dem ABC Jalousiengeschäft rechts vorbei.



Station 22

Was darf man vor dem Tor von Haus Nr. 14 nicht?
Ein Schild gibt den Hinweis.

Überquert die Straße in Richtung Sparkasse und geht rechts zum Ettinghausen Platz.

Station 26

4 besondere Bäume schmücken den Platz.
Du erkennst sie an der Rinde.

Es sind: _____



Hier stand ein besonderes Bauwerk.

Station 27

Welches ?

Eine _____



Das Fernglas lässt und zurückreisen in eine andere Zeit.
Wieviele Juden aus Höchst konnten sich durch Flucht retten?

__ __ __ Menschen

Biegt ein in die Kronengasse und folgt dem Schild JUSTINUSKIRCHE.

Station 28

Zählt diese Laternen bis zur nächsten Straße.

Es sind __ Stück.



Vergleicht Haus Nr. 5 und Haus Nr. 12.
Was haben sie gemeinsam? Nenne 3 Merkmale:

1. _____

2. _____

3. _____



Geht weiter dem kleinen Weg nach und betrachtet diesen Gegenstand.



StadtteilDetektive
Kinder entdecken ihr Quartier



Stiftung
Polytechnische
Gesellschaft
Frankfurt am Main

DAM DEUTSCHES ARCHITECTURMUSEUM

Station 29

Wozu dient der Gegenstand?



- Geht bis zur Bolongarostraße und überquert sie vorsichtig. Biegt in die Straße "Höchster Schloßplatz" ein. Dort erblickt ihr 2 Lokale mit tierischen Namen.

Station 30

Der Lokale heißen:

1. _____

2. _____



- Am Lokal SCHWAN hängt in einem Kranz ein Gefäß aus dem man ein typisch hessisches Getränk - für Erwachsene - einschenkt.



Station 31

Das Getränk ist Apfel _ _ _ _

Biegt rechts auf den Schloßplatz ab. Dort seht ihr bereits einen Turm. Ein Schild vor dem Tor gibt Euch den Hinweis.

Station 32

Wozu diente er im 14. Jahrhundert?



- Geht rechts an der Eiche vorbei, die 10 Stufen hinunter und biegt rechts ab in Richtung Zollturm.

Station 33

Wann wurde er erbaut?

_ _ _ _



- Geht durch beide Tore (Zollturm-Tor und anschließend: Maintor),
biegt dann rechts ab und folgt der Mauer.

Station 34

Wie heißt der Fluß, der links neben Euch fließt?

— — — —



- Geht zum nächsten Spielplatz.
Dort macht eine kleine Pause.


Station 35

Nenne mindestens 3 Spielmöglichkeiten:

1. _____

2. _____

3. _____



- Folgt weiter der Mauer aus Stein und biegt hinter
dem Turm rechts ab.

Eine Büste erinnert an eine schwierige Zeit.

Station 36

Welche Gefühle kannst Du in dem Gesicht erkennen?



- Folgt dem Weg bis zur Treppe und zählt die Stufen.

Station 37

Wieviele Stufen zählst Du?

— — Stufen

► Überquert den Platz mit den 2 Bänken und geht in Richtung Straße.

Station 38

Wer ist froh über diese Rampe? Nenne 3:

1. _____

2. _____

3. _____



► Bleibt an der Straße stehen. Auf der anderen Straßenseite entdecken wir ein Gebäude mit einer Fahne:

Es ist die:

- Die Höchster Porzellanmanufaktur.



Überquert die Straße an der Ampel.
Dann geht nach links und biegt an der großen Statue rechts in die Leverkuser Straße ein.

Station 39

Wer steht dort auf dem Sockel?

Wie alt wurde er?



- Geht nun rechts im Park weiter in Richtung der Kirche und bleibt an den Glascontainern stehen.

Station 40

Aus welchem Material wurde die Stadtkirche erbaut?

Die Rudolf-Schäfer-Anlage hat ihren Namen von einem Doktor gleichen Namens. Was war er von Beruf?

_____ / _____



- Geht nach rechts und überquert die Melchiorstraße am Zebrastreifen. Geht dann auf dem Fußgängerweg nach links und biegt am STOPschild in die der Leverkusener Straße ein. Folgt dem Fußgängerweg nächsten STOPschild + Ampel.

Überquert die Leverkusener Straße links an der Ampel.

Dann überquert die Emmerich-Josef-Straße rechts an der nächsten Ampel.

Auf der anderen Seite angelangt, folgt links dem Fußgängerweg am Zaun entlang.

Station 41

Hinter dem Zaun befindet sich eine Einrichtung für Kinder. Ihr Name erinnert an die Stadt, in der Ihr wohnt. Wie heißt sie?

_____ - _____



- Geht weiter dem Weg nach und betrachtet das Gebäude auf der Straßenseite gegenüber:

Station 42

Wer könnte diese Halle nutzen? Und wozu?

- Geht weiter bis zur nächsten Straßenecke und biegt rechts in die Ludwigshafener Straße ein. Bleibt auf der rechten Straßenseite und folgt dem Weg.

Station 43

Was schützt den Eingang von Haus Nr. 23+25 vor Wind und Wetter?



- Geht weiter auf dem Fußgängerweg bis zum STOPschild. Überquert den Zebrastreifen der Ludwigshafener Straße. Überquert dann gemeinsam die Hostatostraße. Es sind nur noch wenige Meter bis zu Eurem Schultor.

Ihr habt viele kleine Rätsel gelöst und vielleicht auch Neues entdeckt.



HERZLICHEN GLÜCKWUNSCH !

