


## Henri Dunant Schule Ffm Stadtteilrallye

Wie heißt Du? ...und Du? ... und Du? ...  
Notiert hier Eure Vornamen:

\_\_\_\_\_


Jetzt geht es los!

 Verlasst den Schulhof durch das Hoftor. Geht 2 Stufen hinauf,  
stellt Euch auf den Fußgängerweg und betrachtet die Parkplätze.


### Station 1

2 Parkplätze sind besonders breit.  
Wer darf hier parken ?


\_\_\_\_\_

 Geht links auf dem Gehweg. Der Bodenbelag ist aus Beton

### Station 2


Zeichne einen Stein in das Kästchen.   
An was erinnert dich die Form?

\_\_\_\_\_

 Geht nun am grünen Zaun entlang. Bald entdeckt ihr links  
eine große Halle. Sie wird oft genutzt.

### Station 3


Wozu? \_\_\_\_\_

 Betrachte das Gebäude gegenüber. Wie ein Mantel legen sich  
Pflanzen um das Haus. Da schaut ein Ladenschild heraus.

### Station 4

Kennst du es?

Der Laden ist eine : \_ \_ 0 \_ \_ \_ \_ \_ .




 Wende dich wieder nach links und betrachte das Tor.

#### Station 4a

Warum ist hier Halteverbot?

\_\_\_\_\_




 Geht weiter links auf dem Gehweg.  
An der Straße stehen diese Metallrahmen. Es sind 5.

#### Station 5

Wen schützen sie - vor was?

\_\_\_\_\_



 Biegt an dem nächsten Baum links ab.  
Er steht vor einem Haus aus roten Backsteinen.  
Geht links die Stufen hinunter.

#### Station 6

Wie viele Stufen sind es (bis zur blauen Mülltonne)?

\_ Stufen.

 Entdeckt hinter einem Gartentor diesen Zwerg.




#### Station 7

Geht weiter und betrachtet dieses Foto.  
Was wirft diesen Schatten? (Es besteht aus Metall,)

Ein Z \_ \_ \_ . Er bist grün.



 Geht nun die 3 Stufen hinab.

#### Station 8

Wer nutzt hier lieber die Rampe?


Z.B. \_\_\_\_\_

 Bleibt an der nächsten Laterne stehen.

### Station 9

Findet dieses Rohr in der Mauer.  
Welche Funktion hat es ?

---



 Geht zu einer großen Wandfläche. Entdeckt dieses Gitter.  
Hier strömt manchmal feuchte Luft raus.

### Station 10


Welcher Raum liegt wohl hinter dem Gitter?  
(Lösung bitte unterstreichen)

Bad

Garage


Küche



 Geht weiter bis zur Straße.  
Auf dem Dach von Haus Nr. 30 befinden sich Fenster.

### Station 11

Wie viele sind es ? \_ Stück.

 Überquert die Straße.  
Bleibt am Haus mit dieser Gaube stehen. (Nr.26)




Findet nun links -in der Ferne- dieses Dach.


### Station 12

Du siehst auch die schwarzen Flächen.  
Was ist das?

---




 Geht weiter auf dem Gehweg, bis zur nächsten  
Querstraße.(=Schaumburger Strasse).

 Biegt hier links ab.

### Station 13

Wie schützt man sich im Erdgeschoss von  
Haus Nr. 16 vor grellem Sonnenlicht und Einbrechern?


\_\_\_\_\_

 Folgt weiter dem Gehweg links.

### Station 14

Findet diese Satellitenschüssel.

Sie befindet sich an Haus Nr. \_ \_ .

 Überquert nun die Brücke.

Unter ihr fließt der Fluss: \_\_\_\_\_

### Station 15

Entdeckt ihr gegenüber diese Häuser?  
Sie sind fast 100 Jahre alt.

Wann wurden sie erbaut? (Tipp: lesen)

\_ \_ \_ \_ \_ und \_ \_ \_ \_ \_



### Station 15a


Wie wird die Straße hier nachts beleuchtet?

Durch \_\_\_\_\_

Zähle sie. (ab hier bis zur nächsten Querstraße)

Es sind \_ Stück.




 Geht weiter und findet nun dieses Rohr (Haus Nr. 42).

### Station 16

Welche Funktion hat es?

---



 Und weiter geht es.  
Entdeckt Ihr diesen Kirchturm gegenüber?


Geht nun bis zur nächsten Querstraße. (=Auf der Schanz)  
Betrachtet das Schild am Laden.

### Station 17

Der Inhaber ist Meister für:

Installateur - und \_ \_ \_ \_ \_ \_ \_ \_ \_ \_ bau (Tipp:lesen)




 Überquert an der Ecke vorsichtig die Straße.  
Findet diesen Deckel.

### Station 18

Darunter ist ein H \_ \_ \_ \_ \_ \_ \_ \_ \_ \_  
(Steht auf dem Deckel)

Das ist eine Art Wasserhahn für die Feuerwehr.



 Biegt links in die Einbahnstraße ein.(Schaumburger Str.)  
Betrachtet die schwarze Fassade von Haus Nr.34.  
Das Material nennt sich SCHIEFER.

 Findet an Haus Nr. 30 diese Figuren.

### Station 19

Welche Funktion haben sie?

(es hat mit den Klappländen zu tun)

---





### Station 20

Im Hof von Haus Nr.27 entdeckst du diese Leitungen.  
Was bringen sie in die Häuser?

Elektrizität/Strom      Wasser      Frischluft



 Geht weiter bis zu diesem Weinfass.  
Es befindet sich am Lokal: HAINER Hof

 Bleibt nun erst wieder an der StrassenECKE stehen.

### Station 21


Was fällt dir genau hier auf? (Schau mal nach oben)

\_\_\_\_\_

Was entdeckt ihr auf dem Boden, in der Mitte  
der Kreuzung?

Einen: \_\_\_\_\_



 Überquert vorsichtig  
- erst die Michaelstrasse  
- dann rechts die Schaumburger Straße.

### Station 22

Wer darf in dieser Richtung hineinfahren?

\_\_\_\_\_




 Stellt euch mit dem Rücken an das Tor von Haus Nr. 16 und blickt gegenüber in den Hof hinein.

### Station 23

Entdeckt ihr diese Tür ohne Treppe ?  
Erfindet eine Geschichte zu der Tür.

---



 Geht weiter links auf dem Fußgängerweg bis zu dem Haus mit den rotbraunen Holzbalken.  
Diese Bauart nennt man: FACHWERK.  
Das ist ein Fachwerkhaus.

Auf dem Weg dorthin entdeckt ihr diese gelben Plastikdeckel. (Am Sockel)

### Station 24

Das ist ein Punkt von dem aus Leitungen eingemessen werden. Welche?

Die Abkürzung GS steht für: \_ \_ S


Am Fachwerkhaus Nr. 10 befinden sich blaue „Zähne“ auf dem Tor.

### Station 25

Welche Funktion haben sie?

---




 Geht noch ein paar Meter. Diesen Kirchturm kennt ihr schon.

### Station 26

Wie heißt die Kirche ?

---

 Blickt nach links. Dort entdeckt ihr 2 Eingangstore.  
Über jedem Eingang befindet sich ein VORDach.

### Station 27


Aus welchem Material besteht das Dach?


Material: \_ \_ \_ \_

Welche Funktion haben diese *Köpfe*, nah bei der  
Tür?

\_\_\_\_\_

Der große Baum, hinter Euch, ist eine \_\_\_\_\_.




 Begeht euch zurück zur Straße.  
Geht links auf dem Gehweg an den 5 Parkplätzen vorbei.

### Station 28

Was ist das? (3 Stück)

\_\_\_\_\_



 Geht nun an der Wand aus rotem Sandstein entlang.  
Bleibt erst an dem grauen Schrank stehen.

### Station 29

Welche Gefahr droht hier?

\_\_\_\_\_



Was steuert die Stadt in diesem Schrank?

\_\_\_\_\_ (Tipp: lesen)



 Geht nun links die Stufen hinauf.



### Station 30

Das Eiscafé trägt den Namen einer italienischen Stadt

Es heißt: \_ \_ \_ \_ \_

 Hier ist ein schöner Platz für eine PAUSE!

Der zweite Kirchturm der Kirche ist sehr alt.  
Was entdeckt ihr GOLDENES an ihm?

\_\_\_\_\_


Schaut auf den Turm der Stadtbücherei.  
Welche Funktion hat der Draht auf dem Schornstein?

\_\_\_\_\_

Seht ihr rechts auf dem Dach die 3 Gauben?  
Was meinst du ?

- Sie vergrößern den Raum
- Sie verschönern das Dach
- Sie bringen mehr Licht in den Raum.



 Geht nun links an den Fahnenmasten vorbei,  
Findet dieses blaue Schild.

### Station 31


Es informiert über besondere Leitungen.  
Welche?

\_ \_ \_ \_ \_ Leitungen .



Pflanzen verschönern die Stadt.  
Seht ihr den Lavendel, links neben dem Eingang  
zum Pfarramt?  
Er duftet!




-  Geht nun den „Sossenheimer Kirchberg“ hinunter,  
wendet euch nach links.  
Bleibt vor dem Zaun von Haus Nr. 46 stehen.

Seht ihr links diese besondere Fassade?

### Station 32

Was fällt euch auf?

---

-  Geht nun wieder nach rechts auf dem Fußgängerweg  
in Richtung Bushaltestelle. Betrachtet die Straßenseite gegenüber

Hinter dem Gasthaus ZUR KRONE entdeckst du wieder:  
ein Fachwerkhaus.

### Station 33

Das war früher: (Unterstreiche die Lösung)


Schule                      Rathaus                      Bücherei

-  Geht weiter bis zur Haltestelle (=Sossenheimer Kirchberg )

### Station 34

Welche Buslinien halten hier?


\_\_\_\_\_, \_\_\_\_\_, \_\_\_\_\_ und \_\_\_\_\_



-  Bleibt nun erst wieder an der Ampel stehen. Entdeckt diese  
Form über einem Fenster.

### Station 35

An was erinnert sie dich?

---

-  Überquert nun die Ampel bei GRÜN!  
Geht nach rechts, auf dem Fußgängerweg  
Überquert dann vorsichtig die Wiesenfeldstraße und bleibt stehen.




### Station 36

Was hat die Solaranlage mit dem Parkscheinautomat zu tun?

---

Betrachtet gegenüber das Haus aus rotem Sandstein.  
Es war auch einst Rathaus.

Heute befindet sich darin: \_\_\_\_\_


-  Biegt jetzt in die Wiesenfeldstraße ein. (Richtung Nidda)  
Geht rechts auf dem Gehweg, vorbei an dem Haus mit den gelben Holzschuppen .



### Station 37

Was passiert, wenn man als Fremder auf dem Parkplatz  
(nach Haus Nr. 12) parkt?

---

-  Bald kommt ihr zu schönen Gärten.  
Dort könnt ihr spazieren, hüpfen, rennen.





### Station 38

In diesem Haus werden besondere Leitungen  
gesteuert.  
Welche? (TIPP: Gelbes Schild)

---

### Station 39

Der nächste Holzmast, rechts, hat die Nummer: \_ \_ .

-  Wenn links ein Baum ohne Blätter auftaucht, entdeckt ihr  
rechts, in einem Garten, einen Frosch und eine Schnecke.
-  Jetzt seht ihr ein Haus. Es steht ganz alleine.  
Links davon ist ein Platz: Die Chlodwig-Poth-Anlage.



### Station 40

Was war Herr Poth von Beruf?

\_\_\_\_\_

Wie alt wurde er? \_\_ \_\_ Jahre.



**PAUSE !**

Wir gehen nun wieder langsam in Richtung Schule.  
Geht rechts an dem Haus vorbei.



### Station 41

Dort kleben Vögel an der Glasscheibe.  
Wen sollen sie vor was schützen ?

\_\_\_\_\_

### Station 42

Geht weiter an der Straße entlang bis zu dieser STELE.  
Das grüne Dreieck informiert über eine Besonderheit.

Hier ist ein : L \_\_\_\_\_.




Geht weiter zur nächsten Stele.

Dort entdeckt ihr ein Hotel für I \_\_\_\_\_.

Biegt an der nächsten Wegkreuzung rechts ab.

Bleibt am nächsten Schild mit einem grünen Drachen stehen.  
Findet RECHTS -weit entfernt- den Fernsehturm.



### Station 43

Geht weiter bis zu diesem Schild.  
Welche Information gibt es dem Autofahrer?

- Achtung ! Schmutzwasser
- Die Straße ist uneben.
- Achtung ! 2 Maulwurfshügel.



Überquere dann die Straße "Am Brännchen ".

#### Station 44

Zähle die Schritte bis zu diesem Schild.

Es sind \_\_\_\_\_ Schritte.


 Überquert die Brücke.



#### Station 45

Seht ihr diese Kette, rechts an einem Eingang?  
Wozu ist sie dort befestigt? (Haus Nr. 3)

\_\_\_\_\_


 Überquert nun vorsichtig die Straße.  
Biegt dann links in die Kurmainzer Str. ein.  
Geht bis zum Zebrastreifen und betrachtet diese Schränke.




#### Station 46


Was kann man dort einwerfen und spenden?


\_\_\_\_\_


 Überquert den Fußgängerweg. Biegt nach dem  
Café KITZEL links in die Straße „Am Kapellenberg“ ein.



 Geht links auf dem Fußgängerweg bis ihr rechts diese Treppe  
entdeckt. Überquert vorsichtig die Straße steigt die Stufen  
hinauf.

 Geht an der Baustelle entlang bis zur nächsten  
Zaunecke. Geht dann links die Stufen hinunter.

 Biegt dann rechts ab und geht die Stufen hinunter, an dem  
schönen Ahornbaum (links) vorbei.

 Biegt nach dem 2. blauen Mülleimer links ab.  
Geht bis zum Fußgängerüberweg.




## Station 47

Wer kann hier diese geheimnisvollen Zeichen  
"lesen"?

---



Ihr könnt die Schule nun schon sehen.

-  Überquert vorsichtig die Straße am Zebrastreifen.  
Geht dann durch das Tor auf das Schulgelände.



Ihr habt viele Rätsel gelöst und vielleicht auch Neues entdeckt.

**HERZLICHEN GLÜCKWUNSCH**