


Günderrodeschule Ffm Stadtteilrallye



Wie heißt Du? ...und Du? ... und Du? ...
Notiert hier Eure Vornamen:

Jetzt geht es los!


 Verlasst den Schulhof durch das blaugrüne Hoftor.
Bleibt stehen und betrachtet das Wohnhaus gegenüber. (Haus 20)

Station 1

Wie viele Stockwerke zählst du?

Es sind _ Stück. (= EG, 1.OG., 2.OG.,...,...)



 Wende dich nach links und gehe auf dem Fußgängerweg
bis zu dieser Litfaßsäule.

Station 2


Welche Grundform hat sie?

Kreis

Quadrat

Dreieck



 Geht weiter links auf dem Fußgängerweg – bis zur Ecke
(Hufnagelstraße/ Frankenallee). Betrachte die blauen Container.


Station 3

Hier wird Altglas gesammelt. Es wird geordnet nach:

Farbe

Form

Größe


 Geht zu dem gelben Briefkasten.

Station 4

Wann wird er Samstags geleert?

__ __ Uhr




 Biege links ab und finde diesen Schrank.

Station 5

Was wird von hier aus gesteuert?


TIPP: Lesen

 Geht zum Zebrastreifen und überquert dort die Frankenallee.
Betrachtet den Bodenbelag.

Station 6

Welche Form haben die neuen Platten?

Sie sind: q _____


 Hier stehen auch Bäume. Kennst du sie?
Betrachte die Blätter und Früchte. Es sind AHORNBÄUME.

Station 7

Bäume sind nicht nur schön, sondern auch praktisch.
Warum? Nenne 2 Beispiele:

1. _____

2. _____

 Überquere auch den 2. Zebrastreifen und bleibe vor dem Eingang
vom SCHÖNHAUSER stehen. Betrachte den Bodenbelag.

Station 8

Im Boden sind geheimnisvolle Zeichen zu erkennen.
Wer kann sie lesen? (TIPP: ohne mit den Augen zu sehen)


 Geht links (Hufnagelstraße) auf dem Fußgängerweg bis zu Haus Nr. 29

Station 9


Wie viele Wohnungen sind in diesem Haus?

_ Stück

Wie hast du das heraus gefunden? Was hast Du gezählt?






 Geht am Kiosk vorbei und bleibt erst vor Haus Nr. 33 stehen.

Station 10

Wie schützen sich die Bewohner im EG vor den Blicken der Fußgänger?

Welche Funktion haben sie auch?



 Geht zu Haus N.35 und dreht Euch um.

Station 11

Entdeckt Ihr in der Ferne das Hochhaus ?
Es ist ein Wahrzeichen von Frankfurt. Es ist der:

M _ _ _ _ t u _ m





 Geht weiter nach links auf dem Gehweg und findet diesen Gegenstand.

Station 12

Was kann man hier parken? _____

Zähle sie. Es sind: _ Stück



 Gehe zu Haus Nr. 39 und betrachte die Fassade.
Säulen schmücken den Eingang.


Das ist eine: _ _ _ _ _ ?



Station 13

Geht in die Einfahrt links neben der Fassade.
Überraschung ! Hinter der Fassade sind:

W _ _ _ _ _ _ _

 Geht zurück auf den Gehweg. Bleibt am Hoftor links, neben dem grauen Haus, stehn. Warum darf man hier nicht parken?

Das ist eine _____



StadtteilDetektive
Kinder entdecken ihr Frankfurt



Stiftung
Polytechnische
Gesellschaft
Frankfurt am Main


DAM DEUTSCHES
ARCHITECTURMUSEUM

Geht weiter in Richtung der Litfaßsäule.

Station 14

Am Hotel **bold** entdeckst Du unterschiedliche Fenster.
Nenne 2 Formen der Fenster:



 An der Ecke IDSTEINER Straße findet ihr im Boden diese Abdeckung.
Ihre Farbe ist rosa. Darunter ist ein Anschluss verborgen.

Station 15

Was schließt er an? TIPP: Lesen (Anfangsbuchstabe)


Wasser Gas Strom



Findest Du auch diese grauen Poller?
Wen schützen sie vor **was**?

Zähle sie: Es sind: Stück.




 Biegt links ab und findet diese besondere Treppe aus Stahl:
Es ist eine Wendeltreppe.

Station 16

Wann gehen Menschen dort hinunter?

Bei: _____



 Überquert am nächsten Zebrastreifen vorsichtia die IDSTEINER Straße.
Geht zu der Bahn . Betrachtet das große Haus gegenüber.

Station 17

Wem gehört es? (TIPP : Die Abkürzung steht auf dem Dach.) :

D _____ B _____



Station 18

Welche Materialien erkennst du an dem Gebäude? Nenne 2:



Geht zurück auf den Fußgängerweg vor dem Zebrastreifen.

Station 19

Betrachte den Boden. Zeichne einen Stein in den Kasten.

An was erinnert Dich die Form? _____



Suche nun Haus Nr. 17 und betrachte es von Weitem.

Station 20

Welche Räume liegen wohl über der Eingangstür?

Bad Treppenhaus Wohnzimmer



Überquere vorsichtig die STEPHENSONstraße und finde heraus:

Station 21

Was war der englische Herr Stephenson von Beruf?

Wie alt wurde er?

__ __ Jahre



TIPP: Lesen

Geht weiter bis zur nächsten Haltestelle.

Station 22

Welche Buslinie hält hier? Linie: __ __




StadtteilDetektive
Kinder entdecken ihre Frankfurt



Stiftung
Polytechnische
Gesellschaft
Frankfurt am Main




 Geht nun weiter auf dem Fußgängerweg, vor dem großen Gebäude entlang. Es wird gut bewacht.

Station 23

Woran erkennst du das? Nenne 2 Beispiele:

1. _____ 2. _____




 Geht weiter am Zaun entlang.

Station 24


Wie wird diese Straße nachts beleuchtet?




 Wenn ihr die Schule gegenüber seht, beantwortet diese Frage: Wie heißt diese Grundschule?
(TIPP: Das ist auch der Name der Wohnsiedlung nebenan)

_____ schule



 Geht weiter rechts auf dem Gehweg bis zur nächsten Straße. Betrachtet rechts die Wohnungen: Die meisten haben einen Balkon.

 Überquert dann vorsichtig die HATTERSHEIMER Straße.


Station 25

An der Ecke entdeckt Ihr das Wort: EUROPAGARTEN für Kinder.

Was ist das? _____

Nenne 3 Spielgeräte im Garten:




 Bleibt an der 3. Laterne vor dem Zaun der KITA stehen.
Betrachtet das Haus gegenüber. Es besteht aus 2 Gebäudeteilen.

Station 26

Wie viele Gauben zählst du auf diesem Dach - insgesamt?

Es sind _ Stück.

 Geht weiter und bleibt erst bei Haus Nr. 61 stehen.
Dreht euch um und findet diese „Nase“

Station 27

Wann wird sie aktiv ? (TIPP: Hat mit dem Balkon zu tun)


Bei:

Regen

Sonne

Schnee



 Überquert am Zebrastreifen vorsichtig die Schwalbacher Straße.


Station 28

Was ist das besondere an dieser Kreuzung?
(IDSTEINERstraße/ LOTTE SPECHT Platz)

Das ist ein _ _ _ _ _ .



PAUSE auf dem Spielplatz

 Weiter geht es. Geht in Richtung Bushaltestelle Paul-Hindemith-Schule

Überquert vorsichtig die Idsteiner Straße am Zebrastreifen

→ und geht nach rechts.

Station 29

Betrachtet links die Stadtbücherei.

Ihr großes Dach besteht aus: (Lösung unterstreichen)

Blech

Tonziegeln

Dachpappe



 Geht weiter rechts, in Richtung Jugendhaus GALLUS.

Station 30

An der Wand entdeckst du links ein Graffity.



Welche Stadt könnte das sein? _ _ _ _ _ †

Erkennst du ein Hochhaus? Ja Nein

Geht an dem Jugendhaus vorbei. Gegenüber stehen besondere Bäume vor den Häusern. Das sind GINKOS. Sie können sehr alt werden.

Überquert vorsichtig die Krifteler Straße und bleibt vor dem ersten Fenster mit Gittern davor stehen und dreht euch um.

Station 31

Seht Ihr gegenüber die Zinken über der Regenrinne?

Wozu sind dort?



Geht weiter auf dem Gehweg: Biegt dann links in die FISCHBACHERstraße ein und geht auf dem Fußgängerweg bis zu Haus Nr. 13.



Station 32

Betrachtet den Eingang:
Was schützt dort vor Regen und Schnee?

Ein Vor _ _ _ _



Geht zu Haus Nr 9.

Vergleiche Hauseingang 8+9
Nenne 2 Unterschiede:

1. _____ 2. _____

Welche Dachform haben die Häuser dieser Siedlung?

_____ dach






StadtteilDetektive
Kinder entdecken ihr Frankfurt



Stiftung
Polytechnische
Gesellschaft
Frankfurt am Main

ITXATX DEUTSCHES URM

 Findet nun diesen Gegenstand nahe bei einer Dachrinne.

Station 33

Was ist das ? Ein F_____

Zu welchem Bauwerk gehört es ?

Die Wand besteht aus sehr heiß gebackenen Steinen :
Es sind KLINKER.
Biegt links an der Kirche ab und bleibt vor dem Gebäude stehen.




Station 34

Woran erkennst du, dass dies eine Kirche ist?
Nenne 2 Merkmale:

1. _____ 2. _____



Das ist ein Kulturdenkmal:
1925-28 erbaut, Architekt: K. Blattner


 Überquert vorsichtig am Zebrastreifen rechts die Frankenallee.
Setzt euch auf eine Bank. Gefällt euch der Platz?

Station 35

Die Bänke bestehen aus Holz und _____.
Diese Backsteine sind nicht neu.
Finde heraus von welchem Gebäude sie sind. (TPP: Lesen)


Von der _____ ß _____ halle



 Überquert gemeinsam vorsichtig die KRIFTLER Straße.
Geht weiter in der Mitte, in Richtung Schule.
Bleibt auf Höhe von Haus 189 stehen und findet diesen Gegenstand.

Station 36


Was ist das? Ein _____

 Geht weiter bis ihr rechts die Apotheke seht, mit diesem

Station 37

Gegenstand. Wann wird er aktiv?

Bei: _____





 Geht weiter bis zum nächsten Zebrastreifen.

Station 38


An was erinnern dich die blauen Formen im Boden?

Überquert vorsichtig den Zebrastreifen rechts und dann den 2. Zebrastreifen links. Findet diesen Vogel.

Station 39

Was passiert, wenn ich dort im Erdgeschoss (Haus Nr. 163) meine Kleidung abgebe?



 Geht nun weiter auf dem Gehweg und betrachtet dabei die Gebäude links und rechts der Straße.

Station 40

Notiert den Namen von 5 Läden:

Nun ist die Schule nicht mehr weit.

HERZLICHEN GLÜCKWUNSCH!