


# Frauenhofschule Ffm Stadtteilrallye



Wie heißt Du? ...und Du? ... und Du? ...  
Notiert hier Eure Vornamen:

\_\_\_\_\_


Jetzt geht es los!

 Verlasst den Schulhof durch das Hoftor.  
Betrachtet das lange Wohnhaus gegenüber.(Haus 26+28)

### Station 1

Wie viele Gauben zählst du?

Es sind \_ Stück.

 Wende dich nach rechts und gehe auf dem Fußgängerweg bis zur 2. Laterne. Entdeckst du gegenüber an Haus Nr. 26 diesen Gegenstand?

### Station 2

Wann wird er aktiv?

Bei \_\_\_\_\_

 Geht weiter rechts bis zu einem Gebäude. Seine Farbe ist: orange.


### Station 3

Welche Funktion hat dieser Gegenstand?

\_\_\_\_\_

Das Fenster besteht aus:


\_ \_ \_ \_ bausteinen (Tipp: Material eintragen)


 Überquert vorsichtig die Straße und biegt rechts, in den Park ein.  
Elli Lucht, gab dem Park ihren Namen. Sie spendete Geld für Projekte und Menschen im Stadtteil Niederrad.(=Stifterin)

### Station 4

Wie alt wurde sie? (Tipp: Das ist Mathe: Ausrechnen)

\_ \_ Jahre




 Geht in den Park hinein und findet diesen Gegenstand.

**Station 5**

Was gibt es dort für wen?

\_\_\_\_\_ für \_\_\_\_\_ .



 Findet an der nächsten großen Wegkreuzung dieses Haus für einen tierischen Bewohner. Biegt jetzt rechts in den Weg ein.

**Station 6**

Findet dieses Dach. Wen schützt es vor was?

\_\_\_\_\_




Geht weiter auf dem Weg.

 **Station 7**

Bäume begleiten dich. Kennst du diesen Baum?  
Es ist eine :

- Birke       Eiche       Tanne




 Geht weiter auf dem Weg bis zum (Senioren-) Fitnesspark.  
Hier gibt es auch einen Spieltisch. Seine Fläche ist quadratisch.

**Station 8**

Nenne ein Spiel, das man an diesem Tisch spielen kann:

\_\_\_\_\_




 Geht weiter, an den 2 Bänken vorbei. Biegt an der nächsten Kreuzung links Richtung Spielplatz ab. Dort angekommen:

**Station 9**

Nenne 2 Spielgeräte


1. \_\_\_\_\_ 2. \_\_\_\_\_

 Gehe weiter und finde diesen Gegenstand.

Aus welchem Material besteht er? H \_ \_ \_

Was kann man hier tun? \_\_\_\_\_



 Geht links an den 5 Bänken vorbei, weiter links bis zum Haus der „KLEINEN STROLCHER“.  
(=10b)

**Station 10**

Was befindet sich in diesem Haus?

\_\_\_\_\_

 Biegt davor links ab (=Kirchpfad)

**Station 11**

Findet diese Rinne. Welche Funktion hat sie?

\_\_\_\_\_




**Station 12**

Bald entdeckst diese schwarze Fläche, links auf einem Dach.  
Was ist das? \_\_\_\_\_

Bei welchem Wetter wird es aktiv? \_\_\_\_\_



 Geht weiter auf dem Weg bis zu dem Fachwerkhaus (= Nr 22.)  
Du erkennst es an dem grauen Holzskelett. Biegt an der Ecke rechts ab.

Geht an diesem Abdeckgitter (auf dem Boden) vorbei.  
Bleibt an dem Haus mit den Balkonen stehen.



**Station 13**

Drehe dich um. Betrachte das Haus gegenüber.(nur: schauen!)  
Im Erdgeschoss schmücken schwarze Fliesen die Fassade.  
Was ist das für ein Laden?

\_\_\_\_\_

In welchem Jahr wurde er eröffnet? 19 \_\_ (TIPP: Lesen)




 Geht rechts weiter bis zur SCHWARZ KATZ. Überquert dort vorsichtig  
die Straße.

**Station 14**

An Pfarrhaus (Nr.39) entdeckt Ihr diese Figuren. Was halten sie ?

\_\_\_\_\_

 Geht rechts zu der evangelischen Kirche. Direkt davor stehen rund  
Poller zum Schutz der Fußgänger. Zähle sie:

**Station 15**

Es sind \_\_ Stück.

PAUSE?  
Kirchhof



**Station 15**

Wo entdeckt ihr an der Kirche diese kleinen Kreuze?


\_\_\_\_\_

 Geht weiter, auf dem Gehweg, bis zu dieser Tür.

**Station 16**

Was befindet sich hinter dieser Tür?

\_\_\_\_\_

 Biegt nach dem Haus mit dem roten Tor links ab. Bleibt an dem grauen Haus - mit den 3 großen Toren - stehen. (Nr. 42)

**Station 17**

Wann verlassen die Fahrzeuge schnell ihre Garagen ?

Wenn \_\_\_\_\_

 Geht weiter bis zur Schwanheimer Straße.


**Station 18**

Wer darf hier gegen die Einbahnstraße fahren?

\_\_\_\_\_

Was ist wohl auf der anderen Straßenseite passiert?

\_\_\_\_\_


 Überquert vorsichtig die Schwanheimer Straße und geht am Zaun der Salzmannschule entlang.


Zeichnet einen Stein vom Bodenbelag in dieses Kästchen.

**Station 19**

An was erinnert dich die Form?

\_\_\_\_\_




 Geht weiter auf dem Weg, geradeaus und findet diese Stufe.

**Station 20**

Was war früher an dieser Stelle? (TIPP: Wand betrachten)

---




 Geht weiter bis zum nächsten Stromschrank.

**Station 21**

Was ist hier verboten? (TIPP: Lesen)

---



 Geht bis zur Bruchfeldstraße. Betrachtet das Eck-Haus schräg gegenüber.

**Station 22**

Wie schützen sich die Bewohner vor zu hellem Sonnenlicht und vor Einbrechern?

---



 Überquert vorsichtig die Bruchfeldstraße. Seht ihr links den Spielplatz?

**Station 23**

Wer darf hier nicht spielen (TIPP: Schild)

---

 Geht am Spielplatz vorbei bis zu dem großen SUMM-Stein mit Loch.

**Station 24**

Wie alt ist er? (TIPP: Schild)


- 25 Jahre       125 Jahre       25 Millionen Jahre

Dreh dich um. Was darf man in diesen Schrank einwerfen?

---



**PAUSE?**  
**Spielplatz**

 Überquert vorsichtig rechts, am Zebrastreifen, die Kniebisstraße. Geht geradeaus und bleibt erst bei Haus Nr. 64 stehen. Dreht Euch um. Gegenüber steht ein Schrank aus rostigem Eisen.

**Station 25**

Was ist das? (Ihr dürft fragen)


\_\_\_\_\_

Dreht euch wieder um.

Wie viele Wohnungen gibt es in Haus Nr. 64?

\_\_\_\_\_ Wohnungen




 Geht direkt zur Bank nebenan. Es ist eine Sparkasse.

**Station 26**

Wie gelangen Rollstuhlfahrer in die Sparkasse? (Ankreuzen)

Gar nicht     In einem Aufzug     Auf einer Rampe



 Geht weiter, am Hotel Niederrad vorbei. Findet an Haus Nr. 74 diesen Gegenstand.

**Station 27**

Was ist das? \_\_\_\_\_



 Geht weiter.


Warum sind über dem Schild vom Reformhaus diese Stacheln?

\_\_\_\_\_

Welche Straßenbahnen fahren an der nächsten Haltestelle ab?

\_\_\_\_\_ und \_\_\_\_\_



 Bleibt am Fahrkartenautomat stehen. Betrachtet die Apotheke schräg gegenüber. Sie ist sehr alt. Schnecken schmücken das Dach.


**Station 28**

Wann wurde sie erbaut? (TIPP: Fahne auf dem Turm)

\_\_\_\_\_





 Dreht Euch um und findet diese Figuren, extra für Kinder.

Hier arbeitet ja auch ein Kinder \_ \_ \_ \_ .

Überquere an der Ampel die Bruchfeldstraße und gehe dann rechts über den Zebrastreifen. Bleibe erst an dem gelben Briefkasten stehen.

Wann wird er Samstags geleert? \_\_\_\_\_



 Geht weiter auf dem Fußgängerweg. Bleibt erst vor Haus Nr. 83 stehen.

**Station 29**

Was ist das?

\_\_\_\_\_




Was befindet sich in diesen Häusern?

- Läden       Wohnungen       Büros

Diese Siedlung hat einen Namen. Sie heißt wie ihre Straße:

SIEDLUNG B\_ \_ \_ \_ F \_ \_ \_ \_ \_ \_ \_ \_ \_ \_

 Geht weiter bis zu Haus Nr. 95.

Welche Zimmer liegen wohl hinter diesen Fenstern?


- Bad       Treppenhaus       Schlafzimmer



 Gehe weiter bis du in einem Fenster diesen Fuchs entdeckst. (=Nr. 99)  
Drehe dich um.


Welche Form hat das Dach gegenüber:

\_\_\_\_\_

 Geht weiter bis zur nächsten Straße. Biegt dann links, in die Melibokusstraße ein. Geht an dieser Stelle links, bis zum Hoftor.

Was entdeckst du auf den Dächern? \_\_\_\_\_




 Geht zurück auf den Weg, links weiter bis zur Breubergstraße. Schau dort nach links, und betrachte die Form der Häuser.

Wie könnte die Siedlung auch heißen?

- Wellensiedlung      oder       Zickzackhausen


**PAUSE?**  
Grünfläche

 Überquert vorsichtig die Breubergstraße und geht nach rechts.

**Station 30**

Was entdeckst du in dem Käfig aus Eisen?

\_\_\_\_\_

 Dann kommt rechts, an der Ecke eine Litfaßsäule.

**Station 31**

Welche Grundform hat sie?  
(Lösung unterstreichen)




Biegt danach links in die Melibokusstraße ein. An der nächsten Straßenecke hängen diese blauen Schilder, links an einem Mast.

**Station 32**

Zeichne ein Schild ab.

Es informiert über die Lage besondere Leitungen. (TIPP: Lesen)

Welche? \_ \_ \_ \_ \_ r



 Überquert vorsichtig die Goldsteinstraße und biegt links - in die Goldsteinstraße ein. (vor dem Burger-Laden)


**Station 33**

Geht zu Hoftor Nr. 83. Was passiert, wenn du hier parkst?

\_\_\_\_\_

Wie wird die Straße hier nachts beleuchtet? (unterstreichen)

Kerzen                      Laternen                      gar nicht

 Geht rechts weiter. Hinter dem Hoftor von Haus Nr. 54 siehst du ein Wohnhaus mit diesem Dach.

**Station 34**

Wie viele Dachflächenfenster zählst du?

\_ Stück



StadtteilDetektive  
Kinder entdecken ihr Frankfurt




STAM DEUTSCHES ARCHITEKTURMUSEUM







 Geht rechts weiter und biegt nach Haus Nr. 63 rechts ein und geht zu diesem Haus mit Uhr (Nr. 61 a) . Es besteht aus Backstein. Im Jahr 2001 erhielt es einen Preis.

**Station 35**


Welchen? \_\_\_\_\_

Finde heraus, was sich früher in diesem Haus befand. (Ihr dürft dort nachfragen):

\_\_\_\_\_


und heute?: \_\_\_\_\_



 Geht wieder zurück auf den Fußgängerweg an der Straße, (nach rechts.) Vor dem Friseursalon in Haus Nr. 45 sind im Boden Gitter eingelassen.

**Station 36**

Wozu? \_\_\_\_\_

 Geht weiter bis zur Gerauer Straße. Überquert sie vorsichtig und geht zum Lokal mit dem grünen Kranz. Zweimal wurde daran gebaut.


**Station 37**

Wann? (TIPP: Lesen)

\_\_\_\_\_ und \_\_\_\_\_

Was befindet sich über der Tür?

\_\_\_\_\_

 Geht weiter, vorbei am : Bürgertreff, bis zur Salzmansschule. Gegenüber ist eine ALTENZENTRUM. Geht weiter und überquert die Apostelstraße (Auf dem Boden liegen dort: Pflastersteine). Geht weiter geradeaus, auf dem Gehweg.

**Station 38**


Vor welchem Haus entdeckst du diese Pflanze? Haus Nr: \_\_\_\_\_

Geh weiter zu Haus Nr. 9. Dort sind „Zähne“ auf dem Zaun.

Wozu? \_\_\_\_\_






 Überquere an der nächsten Ecke links den Fußgängerweg (Goldsteinstraße.)  
Geht dann auch links über die nächste Ampel. In diese Container solltest du Altglas einwerfen.

**Station 39**

Es wird sortiert nach: (Lösung unterstreichen)


Größe                      Farbe                      Form (der Flaschen)



 Überquere am Zebrastreifen die Schwarzwaldstraße und gehe dann geradeaus.

**Station 40**


Welche Farbe haben die Klinker (=Steine) an der Fassade vom Kaffee der Ecke? \_\_\_\_\_

 Geht weiter geradeaus. Biegt erst wieder bei der Frauenhofstraße links ein. Schau dir jetzt den Sockel von Haus Nr. 30 genau an. Berühre ihn.

**Station 41**

Ist er aus Stein?                       Ja                       Nein




 Überquere an der Ampel die Bruchfeldstraße und dann rechts die Frauenhofstraße. (Siehst du weiter weg an einer Fassade die Riesenblume?) Biegt vorher links in die Frauenhofstraße ein.

**Station 42**


Zählt diese Bügel. Es sind: \_\_\_\_\_ Stück  
Sie schützen Fußgänger vor Autos.




 Überquert am letzten Bügel vorsichtig links die Straße. Geht dann rechts, zu diesem besonderen Gebäude, der FRAUENHOF. (!!!)  
Wann wurde es erbaut? (TIPP: Lesen)

Im Jahr: \_\_\_\_\_



 Geht rechts über den Zebrastreifen, dann rechts. Hinter dem Tor befindet sich ein Glaubenshaus. Es ist eine:

M \_ \_ \_ \_ \_.

 Geht weiter rechts und bleibt erst bei Haus Nr. 74 stehen. Nenne die Stockwerke, die du sehen kannst: (von unten nach oben):


EG, \_\_\_\_\_, \_\_\_\_\_, \_\_\_\_\_





 Zählt jetzt die die Schritte bis zur nächsten Straße (=Schleusenweg).

Es sind: \_\_\_\_\_ Schritte

 Überquert jetzt den Schleusenweg am Zebrastreifen und geht links, zu Eurem Hoftor.



**Herzlichen Glückwunsch.**

**Tolles Team!**

**Ihr habt die meisten Aufgaben gelöst und hoffentlich auch Neues entdeckt, in Eurem Stadtteil.**